


**A** Mercure Hotel MOA Berlin, Stephanstrasse 41 · 10559 Berlin

29 Min. , 2,4 km

**B** Berliner Hauptbahnhof, Europaplatz 1 · 10557 Berlin

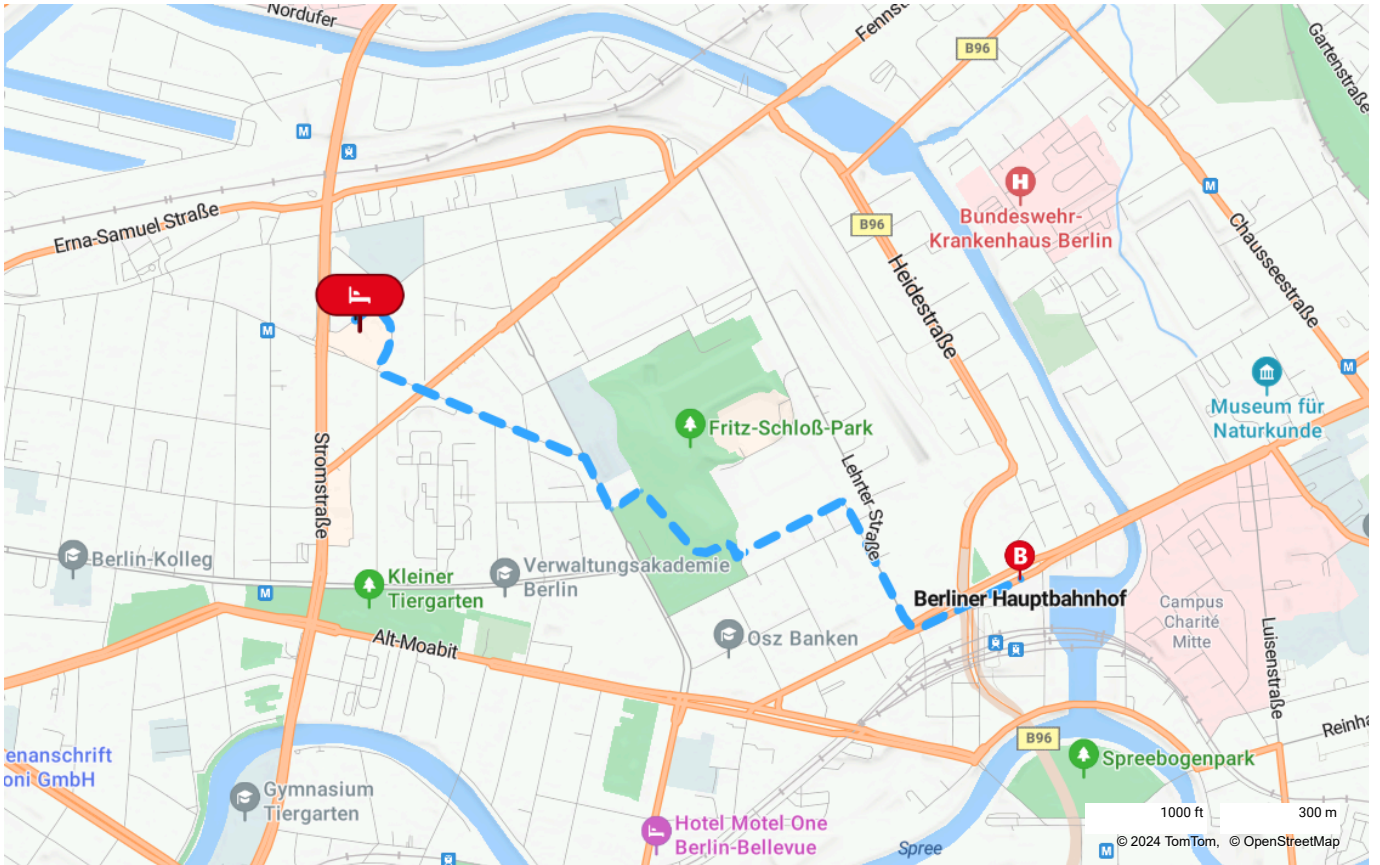
Über Birkenstraße, Invalidenstraße



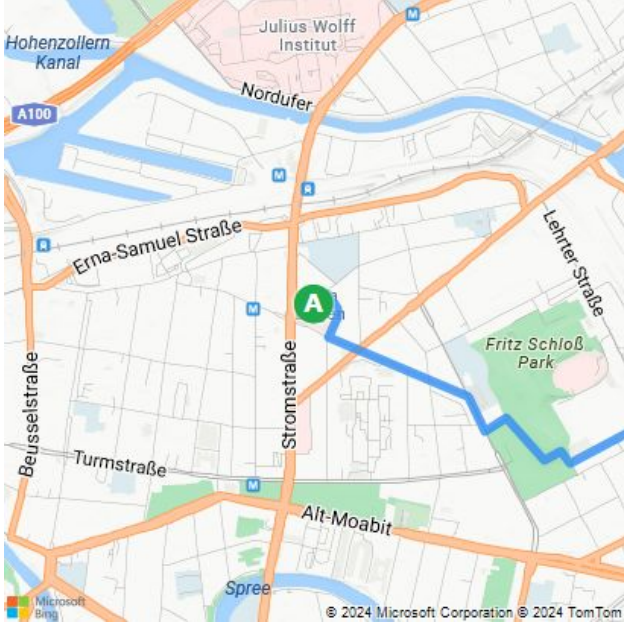
**A** Mercure Hotel MOA Berlin

↑	1.	Weiter <b>Nordosten</b> auf <b>Stephanstraße</b> in Richtung Salzwedeler Straße	63 m
↘	2.	Biegen Sie <b>rechts</b> ab, und bleiben Sie auf <b>Stephanstraße</b> • <i>Private Straße</i>	0,2 km
↶	3.	Biegen Sie <b>links</b> auf <b>Birkenstraße</b> ab	0,6 km
↗	4.	Biegen Sie <b>rechts</b> auf <b>Rathenower Straße</b> ab	0,2 km
↶	5.	Biegen Sie <b>links</b> auf <b>Pfad</b> ab	94 m
↗	6.	Biegen Sie <b>rechts</b> auf <b>Pfad</b> ab	0,3 km
↗	7.	Biegen Sie <b>rechts</b> auf <b>Pfad</b> ab	59 m
↶	8.	Biegen Sie <b>links</b> auf <b>Pfad</b> ab	0,3 km
↗	9.	Biegen Sie <b>rechts</b> auf <b>Seydlitzstraße</b> ab	63 m
↑	10.	Halten Sie sich <b>gerade</b> auf <b>Lehrter Straße</b> zu bekommen	0,3 km
↶	11.	Halten Sie sich <b>links</b> Richtung <b>Invalidenstraße</b>	0,3 km
		Ankunft in <b>Invalidenstraße</b> auf der linken Seite	
	12.	Der letzte Schnittpunkt vor dem Ziel ist Minna-Cauer Straße Wenn Sie Friedrich-List Ufer erreichen, sind Sie zu weit gefahren	

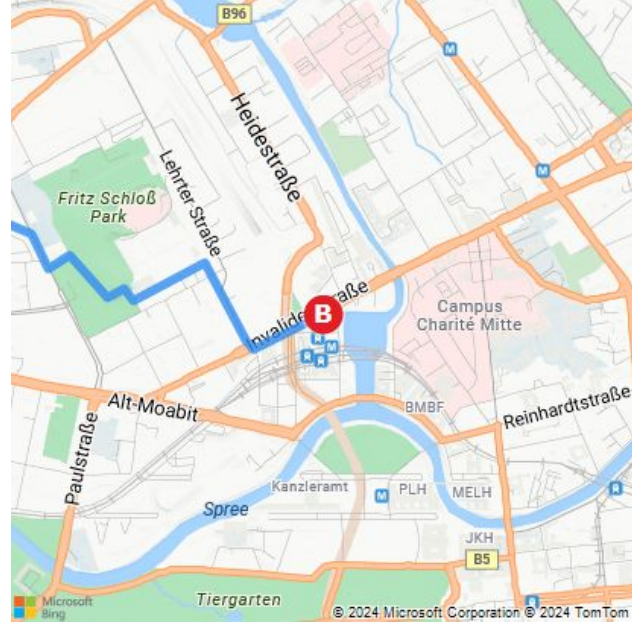
**B** Berliner Hauptbahnhof



**A** Mercure Hotel MOA Berlin, Stephanstrass...



**B** Berliner Hauptbahnhof, Europaplatz 1 · 10...



Diese Wegbeschreibung unterliegt dem Microsoft® -Servicevertrag und dient ausschließlich Informationszwecken. Es werden keine Garantien in Bezug auf Vollständigkeit und Genauigkeit übernommen. Bauarbeiten, Verkehrsaufkommen oder sonstige Ereignisse können dazu führen, dass die tatsächlichen Bedingungen von diesen Ergebnissen abweichen. Karten- und Verkehrsdaten © 2024 TomTom.